



**60^{ta.} Aniversario de la Villa
Gobernador Guillermo Udaondo
Partido de Ituzzaingó (Bs.As.)
1940 - 13 de enero - 2000**

Publicación de Parque Leloir Asociación Civil (PLAC) - Enero de 2000

Parque Leloir Asociación Civil (PLAC) fue creada el 25 de mayo de 1991 para la defensa de la añosa arboleda de los barrios de Parque Leloir-Villa Udaondo. Tiene su sede en la calle De la Vidalita y José Hernández. Sus 450 hectáreas de extensión, por su alto volumen forestal, constituyen virtualmente el "corazón verde" de Villa Gobernador Guillermo Udaondo y, ambos, de lo que se ha dado en llamar el 2do. Pulmón del Conurbano Bonaerense.

**Autoridades de PARQUE LELOIR
ASOCIACION CIVIL (PLAC).**

COMISION DIRECTIVA

Presidente: Nelly A. Soraci
Vicepresidente: Néstor Verri
Secretario: Edgardo Conteri
Prosecretario: Guillermo J. Villegas
Tesorero: Ariel Reyes
Protesorero: Gloria Loressi
Vocales: Nancy White
Anahí Mariani
Italo Soraci
Suplentes: Graciela Palmaz
Laura Clot

**COMISION REVISORA
DE CUENTAS**

Titulares: Domingo De Blas
Alejandro Mareque
Marcela Fernández
Suplentes: Rogelio Allegretti
Irene White

**Sede: De la Vidalita N° 1254, esq. José Hernández
Parque Leloir - (1714) Villa Udaondo
Partido de Ituzaingó - Provincia de Buenos Aires
República Argentina**

**Tel.: 4621-2094/3948/0919/1026/7129
E-mail: plac@altavista.net**

Impreso en Agencia Periodística CID - Diario del Viajero®,
Av. de Mayo 666, Buenos Aires
Tel. 4331-5050 / 4343-0886 / líneas rotativas, Fax. 4342-4852

TIRADA: 1000 EJEMPLARES

REUNIONES ABIERTAS A LOS VECINOS

**TODOS LOS PRIMEROS SABADOS DEL MES
A LAS 17 HORAS EN LA SEDE DE PLAC:
DE LA VIDALITA Y JOSE HERNANDEZ**



PRESENTACION

En enero de 1990 se habían cumplido 50 años de la creación de Villa Udaondo ; sin embargo, la falta de información coadyuvó para que no se realizaran los festejos correspondientes.

Pasada una década, se cumple, ahora, el 60° aniversario y Parque Leloir Asociación Civil (PLAC), ha considerado de interés realizar esta publicación como recordatorio.

No se trata de un trabajo histórico, porque el estado de las investigaciones aún no lo permite, sino de informaciones acerca de cuándo y por qué se impuso el nombre del Gobernador Guillermo Udaondo a la localidad y otros datos que se estimaron de interés.

La información que se divulga corresponde a un trabajo de investigación personal del vecino de Parque Leloir y actual Prosecretario de PLAC, Guillermo J. Villegas.

Parque Leloir Asociación Civil (PLAC)

Parque Leloir, enero de 2000

LA PORITO, de
A. Ramírez Mazola →

VILLA
UDAONDO,
EN EL
PARTIDO
BONAERENSE
DE MORON


Fotografías de "La Prensa"



LUCERITO, de Tomás Vera Barros



VILLA SAN JOSE, de Ernesto Habersfeld



SWEET HOME, de Atilio Cattáneo

Reproducción parcial.
La Prensa

FORMACION Y EVOLUCION DE VILLA GOBERNADOR GUILLERMO UDAONDO

CREACION DE VILLA UDAONDO

1. A partir de la década del '30, del siglo XX, las familias Leloir que detentaban aproximadamente el 70% de la superficie de la actual localidad de Villa Udaondo, comenzaron a lotear fracciones de campo con destino a casas quintas.



2. Esto originó que el Honorable Concejo Deliberante del Municipio de Morón (a la sazón denominado "6 de Setiembre"), en oportunidad de aprobar por Ordenanza N° 866, del 11 de enero de 1940, promulgada por Decreto del 13 de enero de 1940, del Intendente Dn. Rafael A. Amato, la Nueva Nomenclatura General de Calles y Numeración Domiciliaria del Partido, se designara "a la subdivisión de terrenos de Leloir", "VILLA GOBER-

NADOR GUILLERMO UDAONDO" y a los que circundaban el Puente Márquez, "VILLA PUENTE MARQUEZ".

3. Por la misma Ordenanza N° 866, se imponían los primeros nombres de calles, entre otras, a estas dos Villas, clasificadas en la localidad de Hurlingham, que era el cuartel 4°, a donde había pertenecido históricamente esta zona.

4. El proyecto de nomenclatura aprobado fue confeccionado, según surge de la misma Ordenanza, por una Comisión nombrada por el Departamento Ejecutivo e integrada por los Sres.: Ing. Municipal Arquitecto Dn. Angel Silva, Cura Párroco Dr. Félix Bollo, Dn. Raúl A. Goyaud, Dn. Marcelo Tomadoni, Dn. Enrique Barthe, Dn. Florestano Andrade y Jefe de Catastro Dn. Alberto Cané.

5. De lo expuesto, se desprende que al principio la localidad estuvo formada por dos Villas, Gobernador Guillermo Udaondo y Puente Márquez. Si bien no se conocen aún los límites precisos, la primera abarcaría desde Federico Leloir hasta el Río. Y la segunda superaba el límite de Villa Udaondo, ya que abarcaba por un lado lo que es el Club de Polo los Pingüinos y por otro lado la parte de la ahora Villa Udaondo desde el Puente Márquez hasta Martín Fierro, a excepción del triángulo de Parque Leloir.

6. Con el tiempo el nombre de Villa Udaondo se extendió a toda la localidad.

DEL NOMBRE

7. El nombre se impuso en homenaje a quien fuera Gobernador de la Provincia de Buenos, Dr. Guillermo Udaondo, en el periodo 1894-1898. El Dr. Udaondo estuvo acompañado en su gabinete, entre otros, por los doctores Emilio Frers y Julián Balbín, cuyos nombres fueron im-

VILLA INTENDENTE RAFAEL A. AMATO
6 de Setiembre

Nombres Propuestos	Fecha	Forma	Nombres actuales
Gobernador Udaondo	Av. Beltrán	Linco	Cra. a Lobos
Andrés Palacios	Desfilado	San Nicolás	San Nicolás
Gobernador Amato	Desfilado	Linco	San Nicolás
Chel. Pedro Tenti	Desfilado	Linco	San Nicolás
Manuel Prudde	Desfilado	Calle Cortado	Olivero
Bress	Desfilado	Calle Cortado	Sando
Compuerto	Desfilado	San Nicolás	San Nicolás
Lobos	Desfilado	Calle Cortado	Landra
Soldado	Desfilado	C. de Pasajeros	Francis
Comand. Arca	C. a Lobos	Santa Rosa	Carabala
Bunbury	C. a Lobos	Santa Rosa	San Nicolás
Santa Catalina	C. a Lobos	Santa Rosa	San Nicolás
Calle Cortado	C. a Lobos	Santa Rosa	San Nicolás
Comand. de Pasajeros	C. a Lobos	Santa Rosa	San Nicolás
M. Gavito Merlo	C. a Lobos	San Nicolás	San Nicolás
Carlos Esteban	C. a Lobos	San Nicolás	San Nicolás
Gregorio Pérez	C. a Lobos	San Nicolás	San Nicolás
Las Cruces	C. a Lobos	San Nicolás	San Nicolás
Santa Desamparado	San Nicolás	San Nicolás	San Nicolás
Comand. Arca	San Nicolás	San Nicolás	San Nicolás
Sandera	San Nicolás	San Nicolás	San Nicolás
Sandera de Loria	San Nicolás	San Nicolás	San Nicolás

Art. 1° - La numeración se inicia en las Vías del F.C.O. para las localidades de Domingo Faustino Sarmiento, Hondo, 6 de Setiembre, Cuareim y Hurlingham para las calles de Norte a Sur o de Sur a Norte.

Art. 2° - Para las calles paralelas a las Vías del F.C.O. la numeración se inicia para la localidad de Domingo Faustino Sarmiento en el Sur con el Partido de San Martín y otras en la calle 3 de Febrero, para la localidad de Hondo, en la calle Mariano Sando y en Chile para las calles de 6 de Setiembre, Pueyrredón y en Hurlingham para las calles Santa Rosa y en San Pedro para Hurlingham en el Sur con el Partido de San Martín y el Arroyo Merlo y para Hurlingham en las Vías del F.C.B.A.P. y el Sur con el Partido de San Martín.

Art. 3° - Designar a los terrenos vacantes, como Villa Bress "VILLA PANZA", a Villa Arca, "VILLA ESPERANZA", a Villa Loria "VILLA GARCIA", a Villa Pasajeros "VILLA NACIONES", a Villa Cuareim y Pasajeros Merlo "LOMA VERDE", a Villa Hurlingham y Cuareim "TORRENTE GENERAL DON FELIX MERLO" a la subdivisión de terrenos de Leloir, "VILLA GOBERNADOR GUILLERMO UDAONDO" y a la que circundaba el Puente Márquez "VILLA PUENTE MARQUEZ", a Villa Sandera Arca, como La Colaba, a Villa Sandera y a Villa Merlo de las, con los mismos nombres.

Art. 4° - Compuerto, etc. y

FOR TANTO, el Intendente Municipal

DECRETA:

Artículo 1° - Promulga la Ordenanza N° 866, ya transcrita.

Artículo 2° - Costeables, publicaciones, etc. Darse al Registro Oficial de Decretos. - Tomar copia para los Dependientes Municipales.

Guillermo A. Crege
Secretario

Rafael A. Amato
Intendente Municipal



Dr. Guillermo Udaondo

puestos a sendas calles de Villa Udaondo. Su gestión se caracterizó por haber trazado el rumbo de futuras administraciones y establecido las bases científicas de la prosperidad de la provincia, creando numerosas instituciones de enseñanza y experimentación.

8. El Dr. Udaondo era propietario de una chacra de 91 Has. en Ituzaingó. Trátase del predio que ahora es parte del Club de Campo Los Pingüinos. Estas tierras son históricas ya que fueron testigo de batallas y en ella estuvo construida a principios de siglo XIX, la casa de ladrillos de Dn. Francisco Antonio Herrero, ex alto funcionario del Cabildo de Bs.As. en 1806, luego adquirida por el arrendatario del Puen-



La espaciosa casa de la Cabaña "La Josefina", propiedad de Don Mauricio Braun, ubicada en el Partido de Morón (Museo Histórico de Morón)

te Márquez, Dn. Luis Pellón y conocida como la "Quinta de Luis Pellón". Luego de sucesivas transmisiones fue adquirida por Dn. Benjamín Buteler. Alrededor de la casa histórica había, a principios de este siglo, un monte conocido como "Monte Buteler". Los herederos de Buteler vendieron en 1912 a Dn. Antonio César Leloir y éste la enajenó a su cuñado el Dr. Udaondo, en el mismo año. Al fallecimiento del Dr. Udaondo, sus herederos la vendieron, en 1925, a Dn. Mauricio Braun, quien fundó la Cabaña "La Josefina" y el Club de Polo Los Pingüinos. La casa principal, del siglo pasado, tal vez una de las más antiguas de Ituzaingó, aún se conserva.

9. El Dr. Udaondo estaba casado con doña Josefina Leloir, hermana de Clara, de Alberto y de Antonio César Leloir, propietarios respectivamente de campos en la hoy Villa Udaondo (Chacra Leloir, Haras Miryam y Haras Thais) y prima de Dr. Federico R. Leloir, propietario de lo que luego se conoció como "Cabaña Tuyú" (hoy parcialmente, INTA-Castelar).

10. Durante su gestión de Gobierno, el Dr. Udaondo, nombró sucesivamente como Comandantes Militares en Morón, al Dr. Federico R. Leloir y a Dn. Alberto Leloir.

SEMANA DE VILLA UDAONDO Y ESCUDO

11. Tanto "el día de Udaondo" como el escudo de la localidad fueron iniciativas de la vecina de Parque Leloir y a la sazón Presidenta de la Cooperadora Policial de la Comisaría Las Cabañas, Sra. Nelly A. de Soraci,

quien contó con la colaboración del funcionario municipal Sr. Jorge Fernández y con el apoyo del Delegado Municipal de Villa Udaondo, Sr. Raúl Fernández. Adhirieron a la propuesta los siguientes representantes de instituciones intermedias: Sr. Daniel Fumega, de la Fundación Mundo Verde; Sr. José Esteban Garay, Director de la Escuela N° 37; Sra. Carmen E. Menéndez, Directora del Jardín de Infantes N° 923; Dr. Carlos Romano, Presidente de Parque Leloir Asociación Civil (PLAC); y Sra. Mónica Lannepoudex, Regente de Estudios Supl. de la Escuela N° 13; el 14 de febrero de 1994 solicitan al Delegado Municipal de Villa Udaondo, Dn. Raúl Fernández, dé curso a la petición de instituir como "día de Villa Udaondo", el día 11 de febrero de cada año, fecha coincidente con el día de Nuestra Señora de Lourdes, a la cual consideran patrona del lugar, así como también la creación del escudo que nos identifique. Elevada a la Municipalidad de Morón, con el aval del Delegado Municipal, se sancionó la Ordenanza N° 14.037/94, por la cual se declara el "11 de febrero" como el "Día de Udaondo" y aprueba el escudo identificatorio.

12. El Escudo es obra de la artista local y vecina de Parque Leloir, Dña. María Teresa Cozza Fumega. La autora, teniendo en cuenta que Villa Udaondo es una Zona Ecológicamente Protegida, tomó como elementos al Arbol, como fuente de vida y salud; a las Aves, porque con su canto embellecen nuestros días; y los Amaneceres y Atardeceres, por su color naranja rojizo, símbolo del esplendor de la naturaleza, nuestra amada compañera.

13. Así, a partir de 1995, la localidad comenzó a festejar la Semana de Villa Gobernador Guillermo Udaondo, llevada a cabo del 5 al 11 de febrero de dicho año. En esta oportunidad el programa incluyó un concurso de manchas, organizado por la Sociedad del Fomento El Jagüel; espectáculo deportivo conjunto entre las Sociedades de Fomento de Villa Vitacal y El Jagüel; exposición fotográfica del ayer y hoy de Villa Udaondo, en la Sociedad de Fomento Las Cabañas; exhibición de patinaje y artes marciales en la Sociedad de Fomento Las Cabañas; muestra de tapices y cestería ecológica en la Sala de Primeros Auxilios "17 de Octubre"; misa en plaza de Barrio Nuevo y entronización de la imagen de Ntra. Sra. de Lourdes; exposición de pintura y artesanía en la Sociedad de Fomento La Tradición; misa en Ntra. Sra. de Lourdes y espectáculo musical organizado por PLAC; y desfile tradicionalista con participación de los centros La Coyunda y El Rodeo, fuerzas policiales, Bomberos; y peregrinación hasta Ntra. Sra. de Lourdes. Año a año, las distintas sociedades e instituciones del lugar, organizan los festejos de la Semana de Udaondo, con la colaboración de la Delegación Municipal local.

BREVE RESEÑA DE LA DELIMITACION TERRITORIAL Y ORIGENES DE LA POSESION DE LAS TIERRAS.

14. Villa Udaondo está delimitada actualmente, por

el Río Reconquista, por la calle Juramento, De la Tradición, Dr. Nicolás Repetto (Ex- Las Cabañas), Avda. Pte. Perón (Ex-Gaona) y el Puente de Márquez, que fue demolido por error en 1997, con una superficie de más de 14 Km² y una población estimada en poco menos de 30.000 habitantes.

15. Con motivo de la construcción del Puente de Már-



Plano de 1813 del Cnel. P.A. García AGN

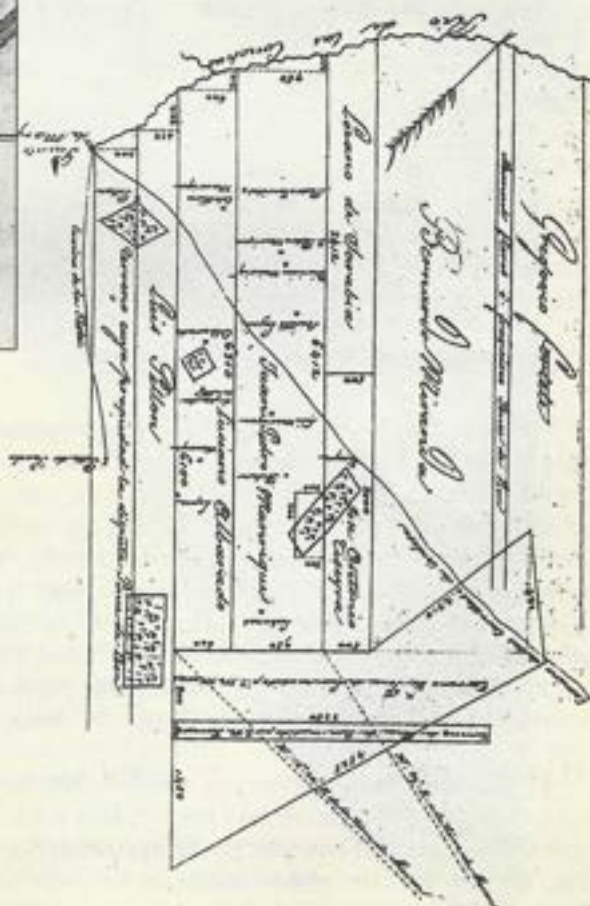
quez, en 1773, se desvió el tráfico del camino real (aprox. Avda. Rivadavia) a este camino que fue denominado según planos oficiales como Camino antiguo de Córdoba, y luego Camino Real del Puente Márquez a Buenos Aires (luego Gaona). Como no había alambrados, las tropas de carretas y de ganado, al eludir los pantanos que se formaban, invadían propiedades y dieron gran sinuosidad al camino, como se puede observar en el plano general del Partido de Morón, confeccionado en 1866 por el Ing. Sourdeaux.

16. Al disponerse la venta de las chacras de propiedad municipal, el Ing. Sourdeaux confeccionó, en 1868, un plano sectorizado donde aparece por primera vez el trazado del Camino Real del Puente de Márquez a Buenos Aires, que se mantuvo hasta la construcción de la autopista Gaona, quedando así delimitado el territorio que luego correspondió a Villa Udaondo.

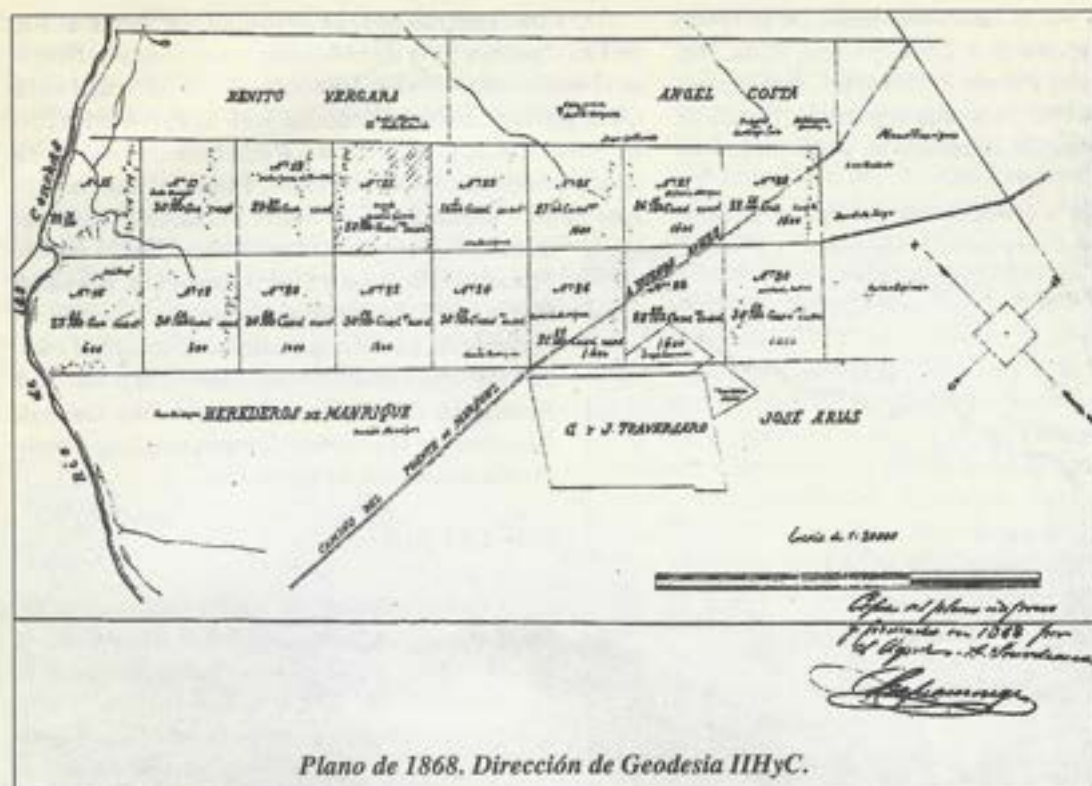
17. Estas chacras estaban ubicadas con frente al Río de Las Conchas (hoy de la Reconquista), costado Noreste la actual calle Gbdor. Udaondo, fondo la actual calle Cnel. Barcala, costado Sudoeste José M.Paz-Martín Fierro hasta el Río, y comenzaron a venderse en 1868, siendo sus primeros compradores: Dn. Domingo Bonino, Dr. José María Casullo, Dn. José María Bacca, Dn. Juan Bautista Reboliat, Dn. Juan Gassies, Dn. Lorenzo Marzano, Dn. José y Pedro Augé, Dn. Bernardo Ibarra y Dn. Pedro Blanc; además ocupaban algunas de dichas chacras, antiguos pobladores (desde 1860 aproximadamente), tales como Dn. José Rodríguez, Dn. Cesáreo Rodríguez, Dña. Gabriela Rodríguez y Dn. Hilario Gómez, que luego obtuvieron sus títulos de propiedad.

LOS LELOIR

18 El primero que se estableció en la zona fue Dn. Alejandro Leloir, importante hacendado de Bs.As., quien en 1870 adquirió una chacra de aproximadamente 272 Has. que incluía la antigua propiedad que se conserva en Julián Balbín y de la Vidalita, construida probablemente por Dn. Benito Vergara entre 1862 y 1866, tal vez la más antigua de Villa Udaondo. Dn. Alejandro compró 5 fracciones contiguas, totalizando unas 540 Has., todas ubicadas en la hoy Villa Udaon-



Plano de 1839, Dirección de Geodesia. IHHyC



Plano de 1868. Dirección de Geodesia IIIHyC.

do. Mientras tanto, su sobrino Dr. Federico R. Leloir adquirió del otro lado de la actual calle Dr. Nicolás Repetto (ex Las Cabañas), varias fracciones de campo por aproximadamente 900 Has. (en lo que hoy es parcialmente el INTA-Castelar)

19. Al fallecer Dn. Alejandro, en 1888, estos campos fueron heredados por tres de sus cuatro hijos: Clara (272 Has., conocida luego como Chacra Leloir o Villa Leloir), Alberto (208 Has., a las que Alberto incorporó en 1901 otras 86 has. y fundó la Villa Miryam y Haras Miryam), y Antonio César (67 Has. a los que Antonio sumó la compra de varias fracciones contiguas fundando la Villa Thais, Haras Thais y Parque Leloir).

LA FORMACION DE PARQUE LELOIR

20. Su estudio tiene interés por ser el emprendimiento paisajístico más importante de la zona. Llegado a su mayoría de edad, Dn. Antonio C. Leloir, comenzó a adquirir, a partir de 1899, las chacras linderas conformando un campo de más de 330 Has. En su centro mandó a realizar un parque de considerables dimensiones (comprometía aprox. unas 100 Has. iniciales); este parque fue diseñado por el destacado paisajista Dn. Carlos Thays, según surge de la tradición oral y de la única constancia escrita hallada hasta el momento (folleto de remate de 1943).

21. En esta época, a principios del siglo XX, los establecimientos de los Leloir eran los de mayor extensión, todos ubicados en el cuartel 4º, y comprendían dos Haras, Miryam y Thais, ambos dedicados a la cría de caballos de Pura Sangre de Carrera y la famosa Cabaña Tuyú, ganadora de varios premios en la rural, dedicada

a la cría de vacunos Hereford y Jersey.

22. Por otra parte los Leloir detentaban los mejores parques de la zona: Hortensia Aguirre viuda de Federico R. Leloir, el parque del casco de la Cabaña Tuyú; Clara, el parque del casco de la Chacra Leloir; Alberto, el parque del casco del Haras Miryam; Antonio, el parque del casco del Haras Thais; y Josefina casada con el ex Gobernador Dr.

Udaondo, el parque conocido como Monte Buteler (hoy Club de Campo Los Pingüinos).

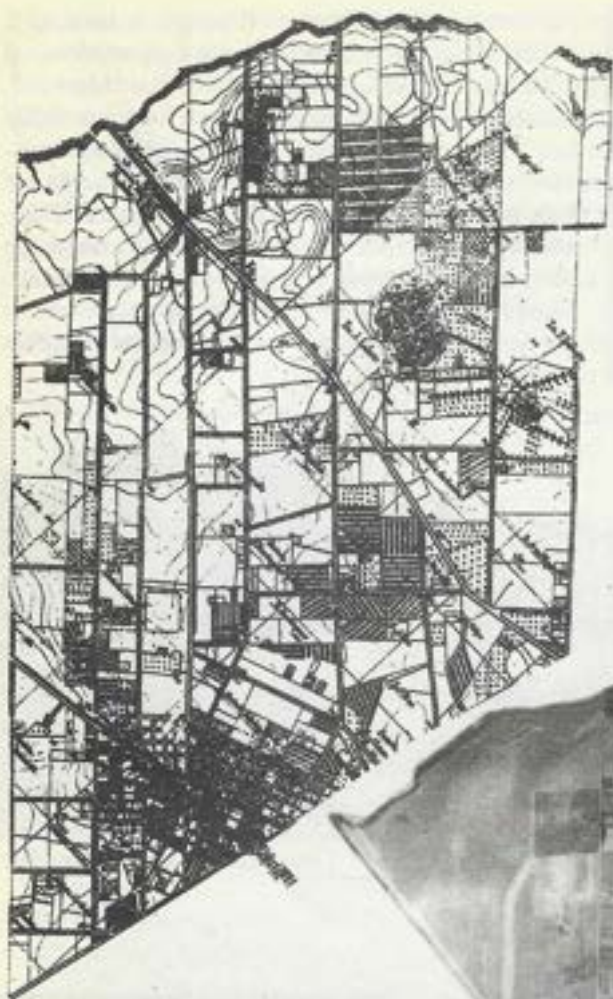
23. Es indudable que los Leloir transformaron la zona por dos motivos: detuvieron el proceso de subdivisión en pequeñas chacras que se insinuaba en 1868, unificando varios campos que retuvieron por más de medio siglo, y formaron grandes parques que son hoy el orgullo y característica de la zona.

LA FORMACION DE LOS PRIMEROS BARRIOS

24. Fallecida Dña. Clara Leloir de Demarchi, a fines de la década del '20, sus herederos pusieron en venta parte de la Chacra Leloir. Aproximadamente en 1933 se habría realizado un loteo de más de 100 Has. ubicadas con frente al Río, Las Cabañas, De la Tradición y Udaondo hasta el Río, conocida luego como Villa La Liebre. Aproximadamente en 1937 se establece en Julián Balbín casi esquina de la Tradición, la Almacén de Dn. Leandro Demichelis. En 1937 se pone a la venta el resto de la Chacra, localizada en De la Tradición, Las Cabañas, Federico Leloir y Udaondo hasta De la Tradición. Aproximadamente en 1938 se establece en Federico Leloir y Alsina, la Almacén El Destino, de Dn. Venancio Hernando, luego conocida como Almacén del Burro.

25. Ya en 1938, los pobladores de Villa Leloir hacían oír sus quejas por las carreras de motocicletas que ponían en peligro la integridad de sus habitantes, motivo por el cual la Municipalidad las prohibió.

26. En 1938 se había levantado el Haras Thais y en 1939 fallece en Córdoba, Dn. Antonio César Leloir y la suerte de Parque Leloir estaba echada.



Composición de Cartas del IGM. 1908 con actualización a 1928.

27. En 1939, se ponen a la venta, dos chacras, que habían sido de Antonio C. Leloir, una sobre el Puente de Márquez y otra sobre Puente Roca.

28. Es en estas condiciones, que el Municipio de Morón le impone el nombre de Villa Gobernador Guillermo Udaondo a los terrenos de la subdivisión Leloir como mencionamos en el punto 2.

29. Luego del fallecimiento de Dn. Antonio César Leloir, el campo del Haras Thais fue dividido en 7 fracciones. Sus herederos llevaron a cabo la urbanización y segunda gran parquización de todo el terreno. A cuyo fin planificaron un proyecto de avanzada: crear la Gran Ciudad Parque del futuro. Según el Ing. José Ayerza Linch, que firmó los planos de subdivisión, tanto la urbanización, al estilo de los parques europeos, y la parquización del resto del campo, habría estado a cargo de un descendiente de franceses, ingeniero parquista recibido en París, Dn. Martín Jacobé. Miles y miles de árboles vinieron a sumarse a la parquización de Carlos Thays. A excepción de las Typas de José Hernández, los Plátanos de Del Facón, los Paraísos y Palmeras de De la Zamba y Shoforas japonesas (o Acacias blancas, según otros) parcialmente en Del Prado, que estaban fo-

restadas de antes, fueron arboladas la totalidad de las calles que hoy se conocen.

LA EVOLUCION

30. Durante toda la década del '40, se completa la formación de Villa Udaondo.

31. Aproximadamente entre 1941 y 1949 se subdivide y se vende la mayor parte de Parque Leloir. En 1941 se ponen a la venta 106 Has. en el Parque Leloir, aparentemente por venta directa. En 1943 se rematan 50 Has. en la parte conocida como "el triángulo"; en 1946 el empresario cinematográfico Dn. Clemente Lococo adquiere el casco con 34 Has.; en 1947/48/49 se pone a la venta el resto de Parque Leloir, reservándose dos importantes fracciones.

32. En 1946, se ponen a la venta 274 quintas ubicadas sobre Martín Fierro, Thames, De la Huella y Segundo



Sombra.

33. En 1948, se pone a la venta la mitad del Haras Miryam, ubicada con frente al Río, Horacio Quiroga, De la Tradición y Martín Fierro hasta el Río.

34. En 1949 se realiza otro importante remate que va a dar fisonomía a la zona. Se tra-

Composición de aerofotografías del IGM. 1938



División de la tierra a 1940

ta del Barrio Parque "El Jagüel", del Sr. Guit Schensstrom, cuya urbanización estuvo a cargo del Ing. Benito Carrasco. Para la misma época, se urbaniza el Parque Sumampa.

35. Parque Leloir, Parque El Jagüel, Parque Sumampa y posteriormente el casco del Haras Miryam, son las cuatro urbanizaciones, que excepcionando la cuadrícula, van a dar a Villa Udaondo la fisonomía que la caracteriza por calles sinuosas y espesas arboladas.

36. También contribuye al adelanto la venta en 1944 del casco del Haras Los Cardos, situado sobre las Cabañas, del lado de Hurlingham y que diera origen al desarrollo de toda esa zona.

LAS SOCIEDADES DE FOMENTO

37. Por Decreto 1293 del 3/9/49, se aprobó la Sociedad de Fomento Villa Gaona, que tenía su radio: Ratti, Río las Conchas, Cnel. Murature (hoy Martín Fierro), José M. Paz, Cnel. Thorne,

Cnel. Brandzen y Pte. Sarmiento (Gaona). A fines de la década del '40, se formó Asociación de Fomento Vecinal de los Parques "Leloir", "Sumampa" y "Villa Udaondo", cuya secretaría tenía sede provisional en la quinta "Villa San José", del vecino Ernesto Habersfeld, en Udaondo esquina De los Reseros. Esta sociedad estaba presidida por Dn. Francisco Scordo, Secretario Dn. Jorge Berzon. Cumplió numerosas actividades de fomento como mejorado de calles, construcción de refugios sobre Las Cabañas, etc. Administraba un tractor adquirido con aportes de los vecinos de esos barrios, para mejoramiento de las calles de tierra.



Parque Leloir. 1947. Folleto de remate de Astoul Bonorino

38. La baja densidad poblacional hacía que las sociedades de fomento tuvieran un radio muy extenso. Apro-



"La Argentina", residencia de gran costo. 1946 (At. Sr. Roberto García)

ximadamente, en 1956, comienza un proceso de creación de sociedades de fomento particulares de cada barrio (Amigos de Parque Leloir, Los Cabañas, Villa Udaondo, Villa la Liebre, Parque Sumampa, etc.).

39. **Sociedad de Fomento del barrio "Las Cabañas"**. Constituida en mayo de 1956 y con jurisdicción desde la Estación Experimental del Ministerio de Agricultura y Ganadería (luego INTA-Castelar) hasta Gaona. Comisión Directiva en 1957. Presidente: Raúl Panizza; Vicepresidente 1°: Dr. Alejandro Dicovsky; Vicepresidente 2°: Francisco Salas; Secretario: Raúl O. Curras; Prosecretario: E. Méndez; Tesorero: Víctor Capiteli; Protesorero: José Pérez; Vocales: Israel Salsky, S. Monis, Juan Corral, Ricardo García, H. Morelli, Luis N. González, Carlos Rochas; Revisores de Cuentas: Aristides Guglielmetti y Luis Rodríguez. Esta



"Villa San José" de Ernesto Haberfeld. Sede provisoria de la Asociación de Fomento de los parques Leloir, Sumampa y Villa Udaondo. 1947

defensa de la reglamentación para evitar subdivisiones pequeñas, etc. Esta sociedad editó a partir de setiembre

de 1956 un periódico fundado por Roberto Reynolds y Carlos Acuña, denominado El Baqueano, avezado en el rastro, seguro en la meta, que con altibajos apareció hasta 1960. En 1997, PLAC, decidió su reaparición.

41. **Sociedad de Fomento "Villa Udaondo"**. Constituida en 1956. Presidente: Dr. Antonio J. Ghibaudi; Vicepresidente: Francisco Scordo; Secretaria: Nélica Fernández; Tesorero: Oscar Patetta.

42. **Sociedad de Fomento "Villa la Liebre"**. Radio desde la calle De la Tradición hasta el Río Reconquista. Constituida en 1957. Comisión Directiva: Presidente: Dr. Oscar Vaccarezza; Vicepresidente: Dr. Marcel Fourvel; Secretario: Osvaldo F. Arias; Presecretario: Daniel Yanosqui; Teso-



Parque "El Jagüel" 1949. Folleto de remate de Astoul Bonorino

Sociedad contribuyó al adelanto del barrio, con la mejora y abovedamiento de las calles, construcción de refugios, señalamiento de calles, etc.

40. **Sociedad de Fomento "Amigos de Parque Leloir"**. Constituida en mayo de 1956. Comisión Directiva: Presidente: Dr. Roberto Julio Reynolds; Vicepresidente: Guido Torreta; Secretario: Carlos Acuña; Vocales: Atilio Alzona, José del Valle, René Latorre., Roberto Piquerón, Dr. Eduardo Squirru. Sede provisional: Quinta "La Carreta", de Roberto Reynolds, en calle De los Baqueanos esquina Horacio Quiroga. Esta sociedad realizó numerosas actividades de fomento: mejorados y señalización de calles, gestión de escuelas para la zona,

ro: Silvio Vaccarezza; Protesorero: Rdo. Padre Néstor Dominguez; Secretario de Actas: Eduardo Santorelli; Vocales: Oscar García, Néstor Demichelis, César Frioni, Andrés Batagliesse, Esteban Macagno, Juan Rigo, José F. Arrieco, A. Mercurio, Colombo. Esta sociedad y vecinos hicieron posible con aportes y trabajo personal el mejorado de Julián Balbín desde De la Tradición hasta el Río, siendo el alma motriz de la fantástica obra realizada el Rdo. Padre Martínez. Obtuvieron de la empresa La Cantábrica alrededor de 450 toneladas de escoria con las cuales se rellenaron las calles con la colaboración desinteresada de los vecinos que robando horas a sus trabajos, cooperaron mucho y bien. Se logró la prolonga-

do; Tesorero: Dr. Alejandro Dicovsky; Pro-
tessorero: Eusebio Méndez; Vocales: I. Ya-
novsky, I. Capitelli y E. Facorro.

LA REGLAMENTACION

45. Bajo la administración del Inten-
dente Municipal Dn. César Albistur Vi-
llegas, se dieron nombres a numerosas
calles que surgían de los nuevos loteos
(Ordenanza 1426/49). Por Udaondo cir-
culaba el Colectivo N° 11 y por Orde-
nanza N° 1593/50 se autorizó a la Línea
intercomunal N° 216, a modificar el re-
corrido que llegaba hasta Udaondo y Vi-
rrey Vértiz (hoy De la Tradición). Por
Cnel. Murature o Gral. Roca (hoy Mar-
tín Fierro) servía la línea 69 y luego el
"Expreso Reconquista.


46. Por Ordenanza N° 1822/51, Par-
que Leloir y Villa Udaondo fueron jerar-
quizados como Barrio-Jardín, delimitadas por Decreto
N° 3003/51, reglamentación que luego se extendió a otras
zonas de Villa Uda-
ondo (Ordenanzas
N° 2820/54 y
3009/55).

47. En 1951, se
reordenaron los cuar-
teles, pasando Villa
Udaondo a integrar
el cuartel V, es decir,
a pertenecer a Itu-
zaingó, ya que hasta
ese momento se con-
sideraba como Cuar-
tel IV, de Hurling-
ham. (Ordenanza N°
2047/51)

48. El Intendente
Dn. Albistur Villegas
dio gran impulso a la
zona colaborando la
municipalidad con
las sociedades de fo-
mento, acción que
continuó el Intenden-
te Eugenio Pérez

Quintana: mejorados de calles, construcción de refugios,
etc., (Decreto 3952/53 y 5626/55).

49. Por Ordenanza N° 2250/52, promulgada por de-
creto N° 3696/52, se cambian los nombres de las calles,
por otros de tipo campero, lo que, según dichos de Dn.
Albistur Villegas, junto con su Secretario de Gobierno,
Dn Eugenio Pérez Quintana, los habrían tomado de obras
de Dn. José Montero Lacasa. Martín Fierro por Cnel.
Murature, De la Tradición por Virrey Vértiz, Del Prado
por José Martí...



*Colectivo 11 por la calle Udaondo, 1947. Folleto de remate
de Astoul Bonorino.*

50. Para esta misma época, la Municipalidad de Mo-
rón hace una importante suelta de pájaros, muchos de
ellos de los denomi-
nados finos, se colo-
caron bancos de pla-
za sobre Martín Fie-
rro y en De los Rese-
ros, y se inauguró
la estatua del Paya-
dor en la plazoleta
sita en de los Paya-
dores y López Bu-
chardo....

51. Por su parte,
en sucesivas etapas
la Administración
Leloir y Clemente
Lococo, así como
vecinos frentistas y
con colaboración de
la Municipalidad, se
mejoró la calle De
los Reseros, impor-
tante vía de comuni-
cación entre las dos
principales calles:
Martín Fierro y



*Compañía Expreso "Reconquista", que pasa por la Avenida Roca
y que une La Plata con San Isidro, con servicios locales de Castelar
a San Miguel. 1957 (At. Sr. Roberto García)*

Gdor. Udaondo (Decreto N° 4292/53). Luego se ex-
tendió el mejorado de De los Reseros hasta Las Ca-
bañas.

52. Cabe mencionar que tanto el Puente de Márquez
y el Puente Roca eran lugares de atracción turística. En
la zona de Puente Márquez hubo, en la década del '30
un proyecto de Raúl A. Goyaud para establecer un bal-
neario y más tarde hubo otra propuesta de creación de
balneario municipal a la altura de la calle Ignacio Alsina
(Ordenanza N° 1488/49).

EL PROGRESO

53. Los loteos a ambas manos de Martín Fierro, dieron origen al establecimiento de los primeros comercios en ese lugar y en particular sobre el río, en Puente Roca, como se mencionó, se desarrolló un polo turístico, integrado por recreos con alquiler de botes y lugares de entretenimiento. A pocos metros del Puente Roca, se había establecido "La Pergola", de Dn. Pedro Sandelowsky, fundada en 1942, lugar turístico que tenía pileta, bungalows, restaurante, pistas de salto y realizaba pintorescas calbagatas por la Villa con jinetes vestidos a la usanza inglesa.

54. El Puente de Márquez, en cambio perdió importancia, por un lado por la falta de mejorado y por otro, porque se dejaron de realizar las tradicionales carreras de automovilismo que tenían como punto de referencia dicho puente y que se desarrollaban desde la década del '20.

55. La falta de un centro comercial común, hace dificultosa la reconstrucción histórica, porque los vecinos según el lugar se abastecían en negocios de Santa Rosa, las Cabañas, Federico Leloir, Julián Balbín, Brandsen, Martín Fierro y José María Paz, dispersión que no ocurre en las grandes ciudades como Morón, Ituzaingó y Hurlingham. Por eso creemos que la historia particular de cada barrio debe realizarse por

"La Pergola"



**ESCUELA DE
EQUITACION**

**RECREO - PILETA
BAR - CONFITERIA**
FIN DE SEMANA

Martín Fierro - Pto. Roca
V. UDAONDO
30 Km. de la Capital

Filcar 1957



*Manuel Del Río y Alberto Sandri
en la caballeriza. 1975*

los propios vecinos para que refleje con mayor exactitud la evolución.

56. Los importantes desbordes del Río Reconquista hasta la década del '60, dificultaban la radicación en la zona aledaña hasta que la construcción del dique Roggero, en Moreno, vino a solucionar el problema. Para esta época, las capillas del Colegio La Inmaculada y la de la calle De la Vidalita, brindaban a los vecinos la asistencia religiosa.

57. Hasta la década del '80, el lugar tuvo un fuerte predominio como zona de veraneo por la gran cantidad de casas-quintas. La fauna nativa (perdices, liebres, etc), calles de tierra, espesas arboledas, extensos baldíos, tambos y caballerizas de alquiler atraían numerosos turistas a la zona.

58. A fines de la década del 60, se establecieron caballerizas de alquiler o de pensión, algunas de las cuales utilizaban las numerosas manzanas baldías de Parque Leloir, para pastoreo de las caballadas como antes lo habían hecho los tambos. Miles de jóvenes, provenientes de todas partes, se acercaban a Villa Udaondo para realizar cabalgatas en el marco de una imponente vegetación y la posibilidad de llegar hasta el Río Reconquista. Además de la citada "La Pergola", se agregaron las caballerizas de Dn. Manuel Del Río y Dn. Héctor Canevari, y la conocida como "Chico Lío", de L. Gula y Jesús González, luego "El Rebenque".



**EL PUENTE MARQUEZ,
CERCA DE MORON, es uno de
los sitios que ofrece peligro para
los competidores por la doble
curva pronunciada que deben
hacer y la cual se puede apreciar
muy bien en esta fotografía**

Reproducción parcial. (La Prensa 1929)



"Chico Lío", luego "El Rebenque". 1969



Caballeriza de Héctor Canevari. 1976 (At. Sra. Cristina García)



Delegación Municipal de Villa Udaondo. 1981

59. En 1980 se sanciona la Ordenanza N° 7046 que, virtualmente, designa al lugar como Zona Ecológicamente Protegida; y por Ordenanza N° 7047/80, se crea la Delegación Municipal de Villa Udaondo con sede en Martín Fierro.

60. Para principios de la década del '80 se construye y habilita la Avda. Gaona que viene a facilitar el acceso a la zona al igual que la Autopista del Buen Ayre. Nektar, se establece en la antigua quinta "La Yunta Brava", en el importante cruce de Avda. Gaona y Martín Fierro.

61. Según un informe de situación de esta Delegación Municipal, de febrero de 1985, existían a ese momento: las **Sociedades de Fomento**: La Tradición, Las Cabañas, Villa Angela, Santa Cecilia, La Loma, Vitacal, y Santos Vega (en formación). **Escuelas del Estado**: N°s. 37, 87, 89 y 103. **Jardines del Estado**: N°s. 919 y 923. **Escuela privada**: Nuestra Señora de Lourdes. **Jardín de Infantes privados**: Mi Jardincito. Nuestra Señora de Lourdes y La Amistad. **Capillas**: Santa Cecilia, San José, Del Carmen y Santa Rita de Cassia. **Parrroquia**: Nuestra Señora de Lourdes. **Salas de Primeros Auxilios**: Dra. Elena T. de Gorkin y "Las Cabañas". **Salas de Primeros Auxilios de Atención Médica Primaria**: Dr. Walter González Otharán. **Subcomisaría**: Las Cabañas.

Centro Tradicionalista: La Coyunda. **Clubes y Campos de Deportes**: Sindicato de la Alimentación; Sindicato de Matarifes; U.C.A., Colegio San José; Obispado de Morón; Colonial Low Tennis Club; Oriente; Leloir Tennis Club; Portugués; S.L.O.G.A.; Escuela de Equitación "M. Güemes". Centro Okinawense; Club Social y Deportivo "Martín Fierro"; Centro Región Leonesa; Club Privado "El Bosque".

62. Es época del establecimiento de los clubes de tenis que, como antes habían sido las caballerizas, atraen a numerosos visitantes dese-



osos de practicar este promocionado deporte en un entorno de exuberante naturaleza; se suman a los mencionados: Las Cabañas, De los Reseros Tenis Club, Solanas ...

63. Es a partir de 1989/90 donde se inicia un proceso de crecimiento. Numerosas familias jóvenes se radican en forma permanente en los barrios Parque Leloir y Villa Udaondo, dando vida a las casi 450 Has. que dividían en dos a Vi-



Colectora, entre Del Prado y Martín Fierro

lla Udaondo, lo que se va paulatinamente incrementando con el auge de vivir en las afueras.

64. La habilitación de la estación de Servicio YPF en Gaona y José María Paz en 1992, si bien en la localidad de Ituzaingó, viene a provocar una profunda transformación en lo que es un punto estratégico e histórico del lugar: el cruce Gaona y Martín Fierro, seccionado en dos por la autopista. La llegada, al poco tiempo de las estaciones de Servicios ESSO y, luego, SHELL, sumándose



Av. Pte. Perón ex Gaona

a las confiterías Nektar y Alakush y a los restaurantes El Buen Retiro y luego la Veleta, completan por posicionar el lugar como uno de los más importantes de la zona. La habilitación de la Avda. Martín Fierro y de la Autopista Acceso Oeste en 1997, mejorada con el tramo Haedo-Ramos Mejía, en 1998, vinieron a favorecer el desplazamiento y trajeron sucesivamente gran cantidad de comercios frente a dicha autopista.

65. Un aspecto diferente, lo aportan la existencia de tres barrios cerrados en la localidad: El Jagüel, el Casco Leloir y Altos del Sol, estos dos últimos en formación.



Av. Martín Fierro

66. La creación de la Municipalidad de Ituzaingó en 1995, viene a dar un gran impulso a la zona que era, como se decía en la jerga política, "el patio trasero" de Morón. Pero esto merece un capítulo aparte.

67. Estos son, en resumen los grandes hitos que impulsan el lugar, a lo que hay que destacar que contribuye el auge por vivir en las afueras, siendo Villa Udaondo un lugar de excelencia a esos fines por su exuberante vegetación.

LA MUNICIPALIDAD DE ITUZAINGO



Av. Martín Fierro y Colectora

68. En 1994, por Ley N° 11.610 se procede a dividir el Partido de Morón en tres municipios: Morón residual, Hurlingham e Ituzaingó. Es en estas circunstancias que se anexa a Villa Udaondo el Barrio Nuevo, ubicado entre Del Cabestro, Juramento, De la Tradición y Dr. Nicolás Repetto. Su primer Intendente (y actual por reelección), fue Dn. Alberto Descalzo, quien asumió el 10

de diciembre de 1995. Durante su gestión se realizaron varias obras de infraestructura que mejoraron la calidad de vida, entre ellas el entubamiento del zanjón Martín Fierro y la ampliación de la Avda. del mismo nombre, la pavimentación de numerosas calles, instalación de luminarias, la autorización para red de gas natural, la creación de un cuerpo de policía montada, etc.

LAS INMOBILIARIAS

69. También merecen un capítulo aparte por ser formadoras de barrios. Las primeras en operar en la zona, fueron, entre otras: Astoul Bonorino y Cía, quien remató casi todos los Barrios Villa La Liebre, Villa Leloir, zonas de Puente Márquez y Puente Roca, Parque Leloir,

El Jagüel; Luis Guaraglia, Matera, Darrey Inmobiliaria, Julio Fernández, Luchetti, Sigal, Roberto Tavella, dejándose constancia que muchas otras inmobiliarias han intervenido en ventas parciales a lo largo de más de medio siglo, cuya nómina completa sería imposible de enumerar en esta breve publicación.

PATRIMONIO HISTORICO

70. En los últimos años se han perdido varias construcciones que identificaban el lugar. En 1997 se demolió el Puente Márquez; en 1999, se demolió la edificación conocida como "casa de Lococo", la propiedad más antigua del Parque Leloir; y a principios de 2000, se demolió el Puente Roca.

PALABRAS FINALES

71. Mucho se ha desarrollado Villa Udaondo. De aquellos dos barrios primeros (Villa La Liebre y Villa Leloir) hoy hay dieciocho: Parque El Jagüel; Villa Vitacal, Santa Cecilia, La Loma, Santos Vega, Pachamama; Santa Rita, Municipal; La Tradición; Barrio Nuevo; Parque Leloir; Villa Udaondo; Parque Sumanpa; Villa Angela; Parque Hermoso; Los Cardales; Las Cabañas y San Francisco. De las dos



ESCOMBROS. Nada queda del viejo puente. Allí se libró una histórica batalla entre federales y unitarios. (Foto Clarín, 1997)



Restos del Puente Roca



Demolición de antigua residencia de los Leloir, conocida como "Casa de Lococo. 1999

iniciales sociedades de fomento, hoy hay aproximadamente catorce entidades: El Jagüel; Villa Vitacal; Santa Cecilia; La Loma; Haras Miriam; Santos Vega; La Tradición; Barrio Nuevo; Parque Leloir Asociación Civil (PLAC); Parcialmente Brigadier Pedro Zanni; Villa Angela; Los Cardales; Parque Hermoso; y Las Cabañas.



La imponencia de un sitio privilegiado por la naturaleza abre nuevas posibilidades en su entorno, que crece a la par de las exigencias de la vida moderna. (Foto La Nación. 1997)

72. Para terminar, creemos que debemos tener conciencia del lugar privilegiado que es Villa Udaondo, por su ubicación cerca de la Capital, por la calidad de pobladores, por su añosa y exuberante arboleda, por su aspecto semi-rural que aún conserva y que para preservarlo no debemos co-

meter los errores de la falta de criterio, de planificación y de sentido común, como ocurrió en otros lugares.

73. Villa Udaondo es por su alto volumen forestal, virtualmente el "corazón verde" del llamado segundo pulmón del conurbano bonaerense y es patrimonio de vida para futuras generaciones.

74. Villa Udaondo no debería crecer tanto en cantidad sino más bien en calidad; porque sabido es que el cemento y la aglomeración son incompatibles con la existencia de la vegetación y la fauna necesaria (aves).

75. Tal vez no sea mala idea empezar a pensar que podría ser productora de "cerebros" con la creación de una Universidad, con campus de generosa extensión de tierras (no menos de 20 Has.) y con un complejo para conferencias y reuniones para traer al Oeste, no edificios y gentío porque sí, sino la formación de excelencia para que los hijos de Ituzaingó estén mejor preparados para enfrentar el Siglo del Conocimiento y puedan competir aunque más no sea por un puesto de trabajo en la era de la "exclusión tecnológica" y el "darwinismo laboral" (selección de los mejores: varios títulos, idiomas, computación, etc.).

R. TAVELLA

P. Leloir: M. Fierro 3001 (esq. Reseros).
Tel.: 4481-5353 / 4621-7274



V. Udaondo: Av. Udaondo y Reseros.
Tel.: 4621-1005 / 0846

Castelar: Av. Sarmiento y 2394
Tel.: 4627-2555 / 4629-1844

E-mail: rtavella@citec.com.ar
www.argenprop.com.ar/rtavella.htm

HOPPING
Service

YPF OESTE de PACRISVA S.A.

AUTOPISTA GAONAY J. M. PAZ - ITUZAINGO
TEL.: 4481-1101 / 4621-2618



La veleta
Ristorante

Av. Gaona 8545 (1714) Pque. Leloir - Ituzaingó
Tel: 4481-1361 / 1434
E-mail: laveleta@ciudad.com.ar



Parque Leloir, calle De La Carreta